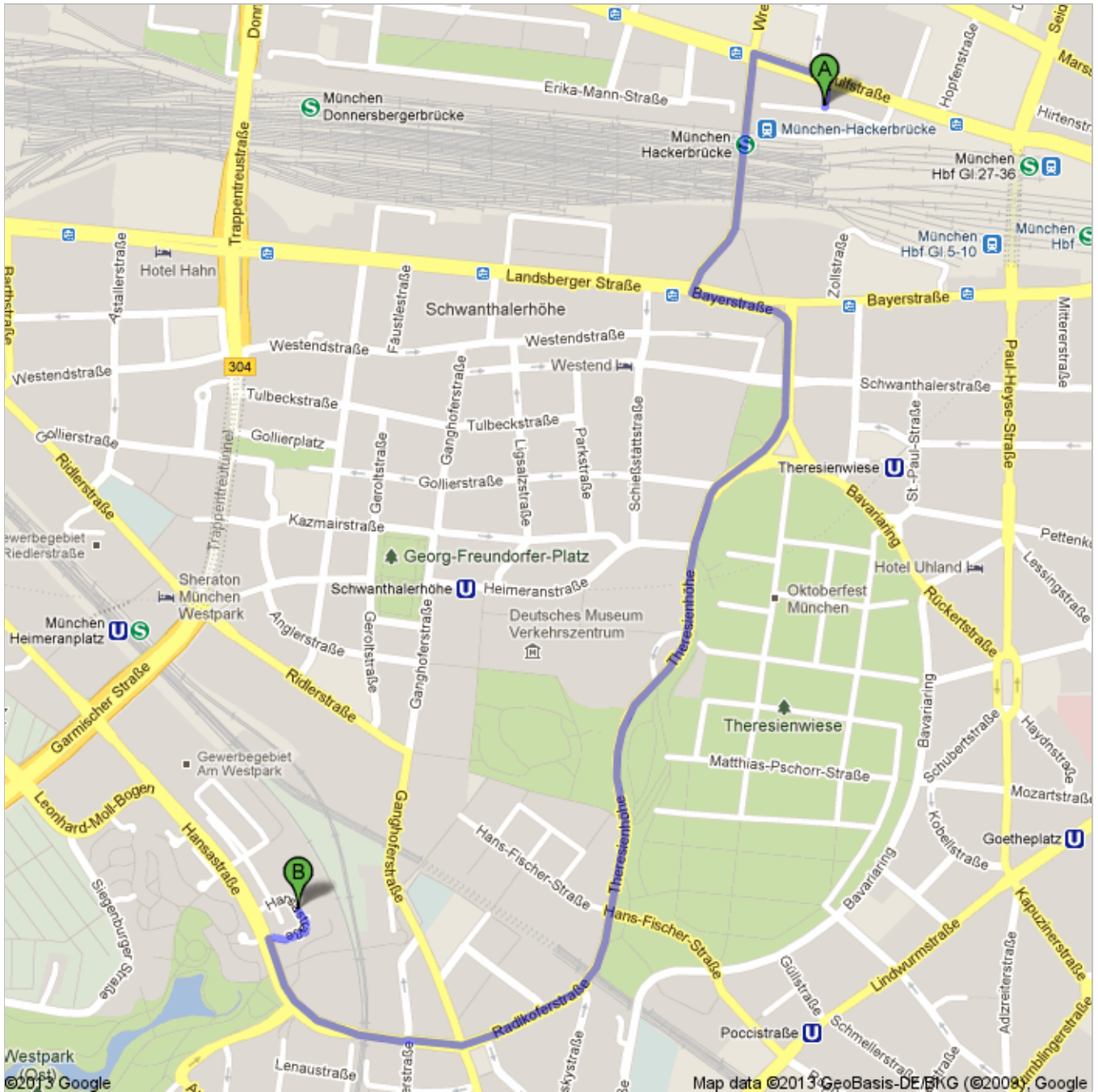






**Route nach Hansastraße**  
3,4 km – ca. 9 Minuten




 Unbekannte Straße

	1. Nach <b>Norden</b> Richtung <b>Arnulfstraße</b> starten Ca. 1 Minute	61 m weiter gesamt 61 m
	2. Links abbiegen auf <b>Arnulfstraße</b>	160 m weiter gesamt 220 m
	3. Links abbiegen auf <b>Grasserstraße</b> Ca. 2 Minuten	500 m weiter gesamt 750 m
	4. Links abbiegen auf <b>Bayerstraße</b>	180 m weiter gesamt 900 m
	5. Weiter auf <b>Martin-Greif-StraÙe</b>	170 m weiter gesamt 1,1 km
	6. Weiter auf <b>Bavariaring</b>	250 m weiter gesamt 1,3 km
	7. Weiter auf <b>Theresienhöhe</b> Ca. 2 Minuten	1,1 km weiter gesamt 2,4 km
	8. Weiter auf <b>Radlkoferstraße</b>	290 m weiter gesamt 2,7 km
	9. Weiter auf <b>Baumgartnerstraße</b> Ca. 1 Minute	350 m weiter gesamt 3,1 km
	10. Weiter auf <b>Hansastraße</b>	140 m weiter gesamt 3,2 km
	11. Nach rechts abbiegen, um auf <b>Hansastraße</b> zu bleiben	130 m weiter gesamt 3,4 km


 Hansastraße

Diese Angaben dienen nur zu Planungszwecken. Es ist möglich, dass die Verkehrsverhältnisse aufgrund von Baustellen, Verkehr, Wetter oder anderen Faktoren von den hier dargestellten Vorschlägen abweichen. Sie sollten daher Ihre Reise entsprechend planen und alle Verkehrsschilder oder Hinweise bezüglich Ihrer Route beachten.

Kartendaten ©2013 GeoBasis-DE/BKG (©2009), Google

Die Route stimmte nicht? Bitte suchen Sie Ihre Route auf [maps.google.de](http://maps.google.de) und klicken Sie unten links auf "Problem melden".